


COLINDA CON
DECRETO PRESIDENTE CONSTITUCIONAL DE LOS ESTADOS UNIDOS MEXICANOS- 03-06-80
PUBLICACIÓN DIARIO OFICIAL DE LA FEDERACIÓN 6 DE MARZO DE 1980

COLINDA CON EL DISTRITO ZPN-7
"EL COLLI"

COLINDA CON EL DISTRITO ZPN-6
"LAS AGUILAS"

COLINDA CON
MUNICIPIO DE TLAJOMULCO

COLINDA CON
MUNICIPIO DE TLAQUEPAQUE



H. AYUNTAMIENTO CONSTITUCIONAL DE ZAPOPAN

**PLAN PARCIAL DE DESARROLLO URBANO
DISTRITO URBANO ZPN-08 "SANTA ANA TEPETITLAN"**

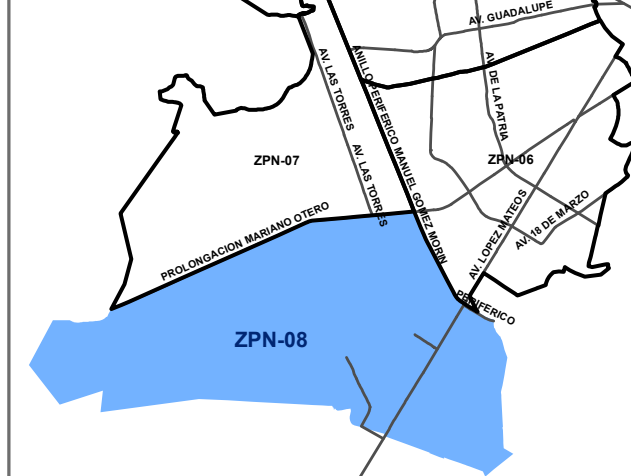
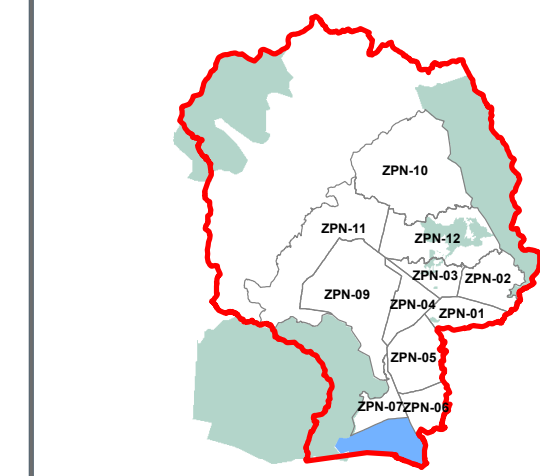
EQUIPAMIENTOS

D-9

UBICACIÓN

MUNICIPIO DE ZAPOPAN

DISTRITO URBANO



SIMBOLOGÍA

- 1 VERTICE
- POLIGONO DEL ÁREA DE APLICACIÓN
SUPERFICIE DEL DISTRITO 2,575.838 HAS
- COLINDANCIAS

TIPO DE EQUIPAMIENTO

- J JARDIN DE NIÑOS
- P PRIMARIA
- S SECUNDARIA
- U UNIVERSIDAD
- I IGLESIA
- H CLINICAS Y HOSPITALES
- A ASILO

**EQUIPAMIENTO INSTITUCIONAL
NIVEL DE SERVICIO**

- EQUIPAMIENTO INSTITUCIONAL CENTRAL
- EQUIPAMIENTO INSTITUCIONAL DISTRITAL
- EQUIPAMIENTO INSTITUCIONAL BARRIAL
- EQUIPAMIENTO INSTITUCIONAL VECINAL

SISTEMA DE PROYECCIÓN GEOGRÁFICA: UTM WGS84 ZONA 13N

FUENTE: PFDU 2012 ZPN-08
SANTA ANA TEPETITLAN

ESCALA GRÁFICA
160 0 160 320 480 640
METROS

ESCALA MÉTRICA
1:10,500

